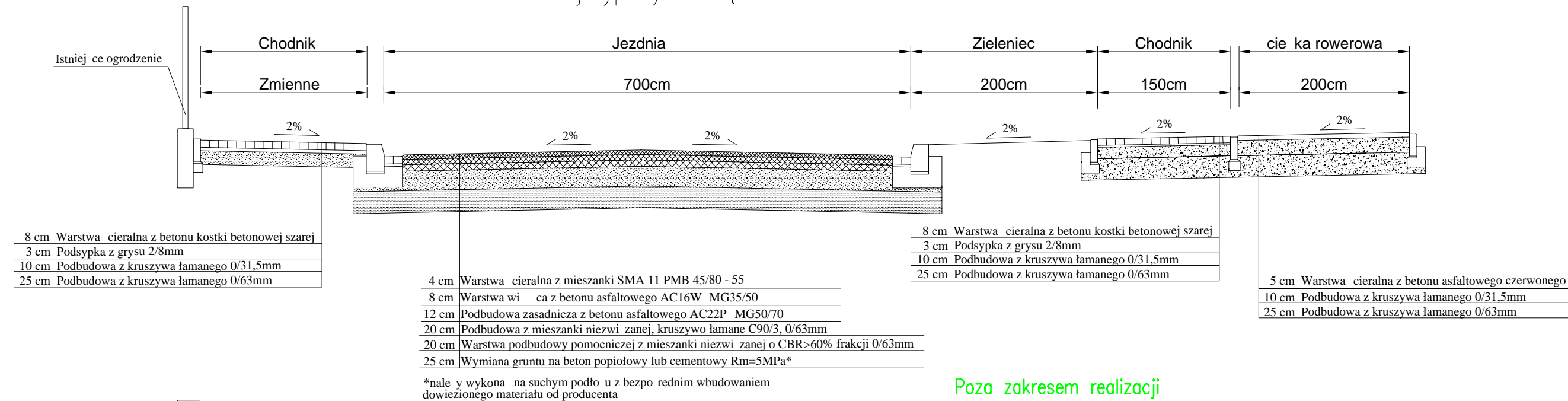
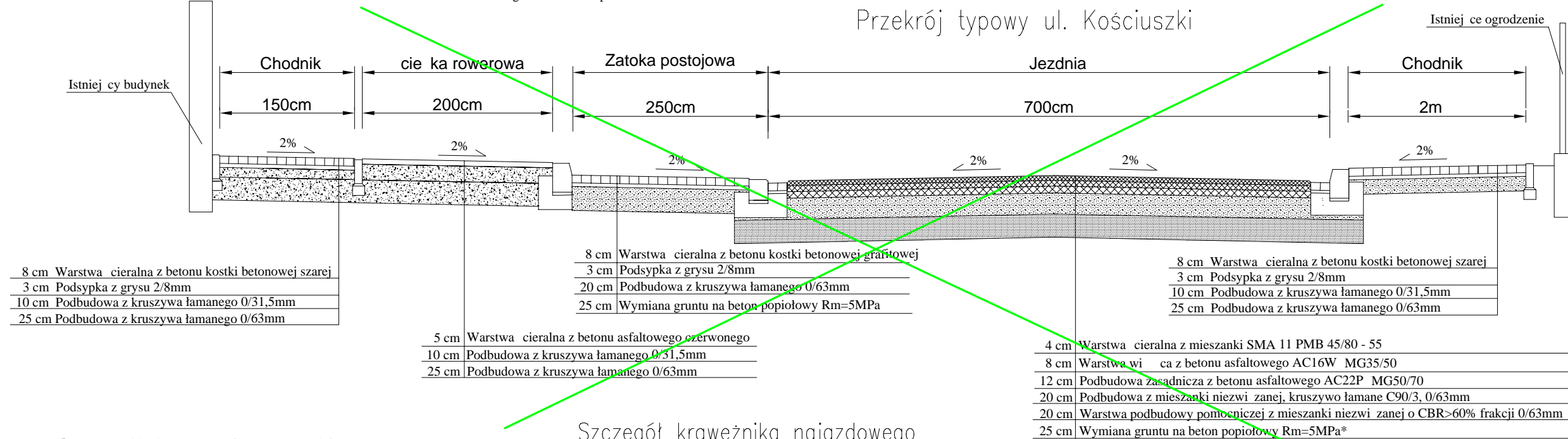


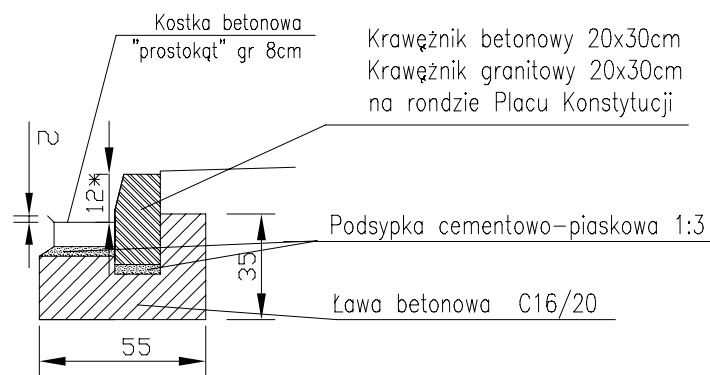
Przekrój typowy ul. Łąkowa



Przekrój typowy ul. Kościuszki

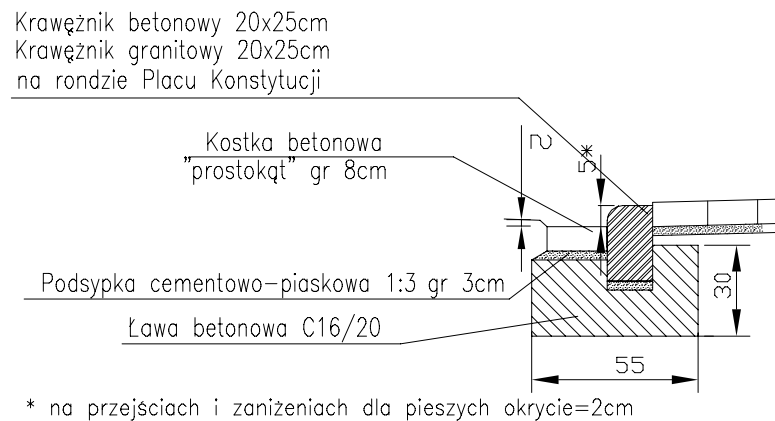


Szczegół krawężnika wysokiego
ze ściekiem przykrawężnikowym
Skala 1:25



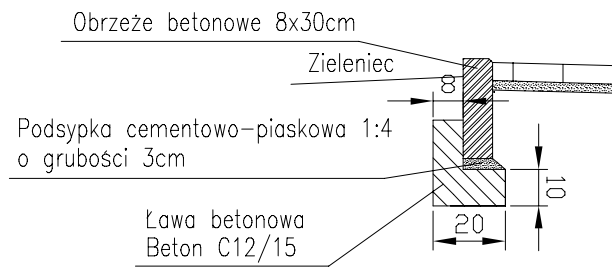
* odkrycie krawężnika = 8cm od dna ścieku
od km 0+294 – km 498 po stronie lewej przy ul. Kolejowej

Szczegół krawężnika najazdowego
ze ściekiem przykrawężnikowym
Skala 1:25

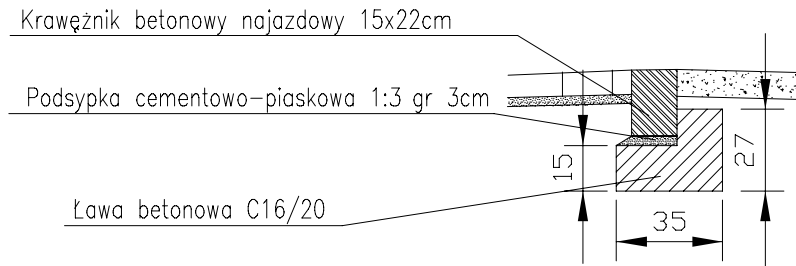


* na przejściach i zaniżeniach dla pieszych okrycie=2cm

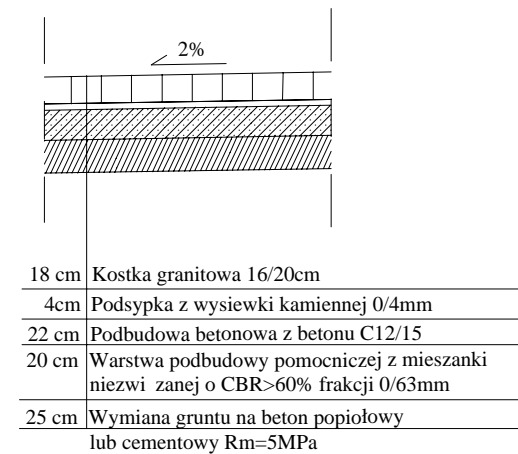
Szczegół obrzeża
Skala 1:25



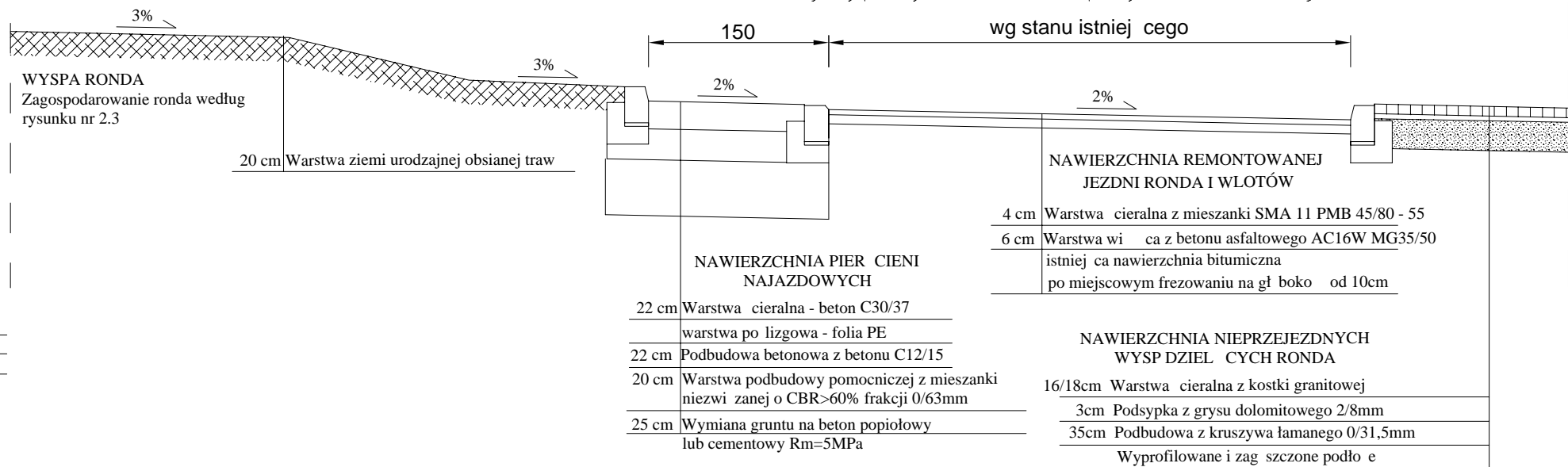
Szczegóły krawężnika na zakończeniu zjazdów
Skala 1:25



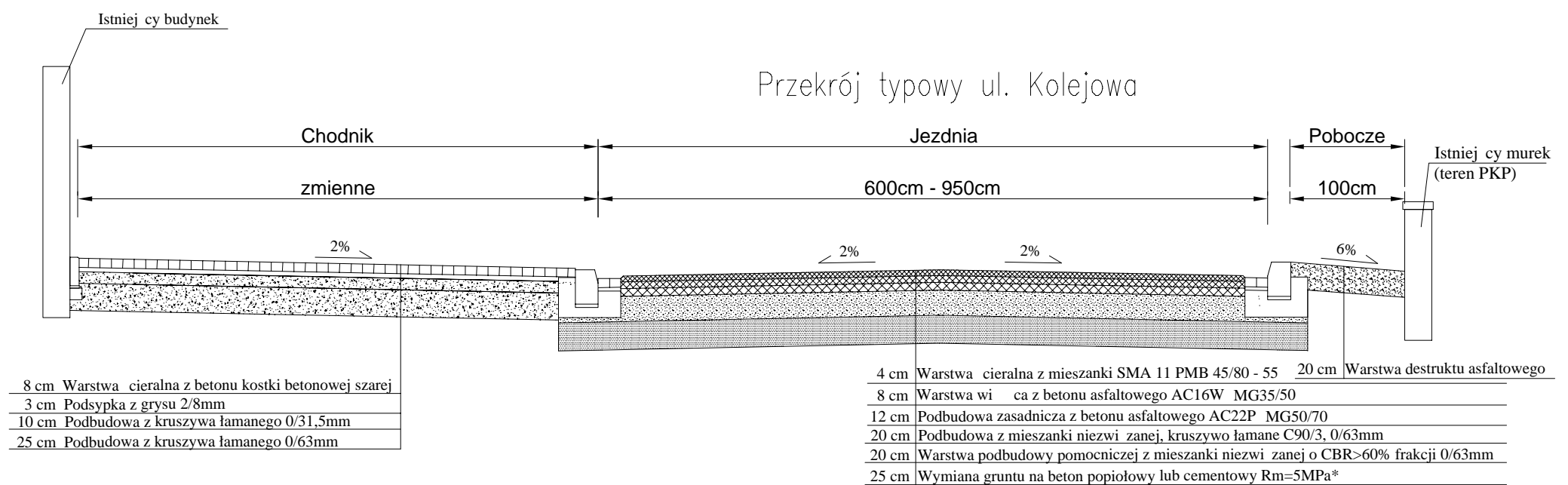
KONSTRUKCJA NAWIERZCHNI ZATOKI AUTOBUSOWEJ
I POWIERZCHNI NAJAZDOWEJ PRZY UL. GŁOWACKIEGO
ORAZ PRZEJEZDNYCH WYSP DZIEL CYCH RONDA



Przekrój typowy – Rondo przy ul. Łąkowej



Przekrój typowy ul. Kolejowa



*nale y wykona na suchym podło u z bezpo rednim wbudowaniem dowiezonego materiału od producenta

WYKONAWCA:

Projekty Inżynierskie Maria Krzyżowska
34-331 winna, ul. Jesienna 4

NAZWA OPRACOWANIA:

„Przebudowa drogi powiatowej nr 3548S ulic Ł. kowej, Tadeusza Kościuszki i Kolejowej w Raciborzu na odcinkach: od Placu Konstytucji 3 Maja do ul. Gwiaździstej oraz od ul. Wandy do rejonu skrzyżowania z ul. Sejmov”.

INWESTOR: Powiat Raciborski
ADRES: Plac Okrzei 4, 47-400 R

RYS. NR
4

Przekroje typowe

SKALA 1:50/1:25

DATA: VI 2021 r.

PROJEKTOWAŁ: mgr inż. Marcin Krzyżowski SLK/4949/POOD/13